

Factura Pequeño Contribuyente

WALTER GUSTAVO, AVILA RODAS

Nit Emisor: 73568740

WALTER GUSTAVO AVILA RODAS

23 CALLE LOCAL 10 23-47 COLONIA VILLA HERMOSA 1, zona 7, San Miguel Petapa, GUATEMALA

NIT Receptor: 3440958

Nombre Receptor: INSTITUTO GEOGRAFICO NACIONAL

NÚMERO DE AUTORIZACIÓN:

9F449D44-DDA5-4B57-9B67-7703B4A64667

Serie: 9F449D44 Número de DTE: 3718597463

Numero Acceso:

Fecha y hora de emisión: 30-jun-2023 08:50:23

Fecha y hora de certificación: 01-jun-2023 08:50:23

Moneda: GTQ

#No	B/S	Cantidad	Descripción	Precio/Valor unitario (Q)	Descuentos (Q)	Otros Descuentos(Q)	Total (Q)	Impuestos
1	Servicio	1	Por Servicios Técnicos prestados al Instituto Geográfico Nacional según contrato Administrativo No. 2023-5-2-2759 correspondiente al mes de junio de 2023.	9,250.00	0.00	0.00	9,250.00	
TOTALES:					0.00	0.00	9,250.00	

* No genera derecho a crédito fiscal

CANCELADO

Datos del certificador

Superintendencia de Administracion Tributaria NIT: 16693949



Ing. Oscar Cruz Ramos
Subdirector General
del Instituto Geográfico Nacional -IGN-
Con Funciones Temporales



Licda. Pahola Méndez Mata
DIRECTORA
Instituto Geográfico Nacional - IGN -

"Contribuyendo por el país que todos queremos"

Información del DTE



Régimen de Factura Electrónica en Línea Verificación de Documento Tributario Electrónico

Factura Pequeño Contribuyente (FPEQ)	
EMISIÓN	
Fecha Emisión:	30/06/2023 08:50:23
Emisor:	73568740 - WALTER GUSTAVO, AVILA RODAS
Establecimiento:	1 - WALTER GUSTAVO AVILA RODAS
Receptor:	3440958 - INSTITUTO GEOGRAFICO NACIONAL
Monto Total:	GTQ 9,250
No. de acceso:	
CERTIFICACIÓN	
Autorización:	9F449D44-DDA5-4B57-9B67-7703B4A64667
Serie:	9F449D44
Número del DTE:	3718597463
ACEPTACIÓN SAT	
Acuse de recibo:	FCID202320230601T08:50:2406:009F449D44DDA54B579B677703B4A64667
Fecha de la consulta:	01/06/2023 08:51:40

NOTA: Si la información no coincide con el documento que tiene en su poder, denúncielo aquí:

<https://portal.sat.gob.gt/portal/denuncias/>

INFORME MENSUAL DE ACTIVIDADES

PERIODO: JUNIO DE 2023

REGLÓN: 029 "OTRAS REMUNERACIONES DE PERSONAL TEMPORAL"

OBJETO: "SERVICIOS TÉCNICOS PARA COLABORAR EN LA GENERACIÓN DE INFORMACIÓN GEOGRÁFICA DESCRIPTIVA, A TRAVÉS DE COMISIONES DE CAMPO Y LA RECOPILACIÓN DE INFORMACIÓN DOCUMENTAL DE DATOS RELACIONADOS CON LA DIVISIÓN DE INFORMACIÓN GEOGRÁFICA"

TIPO DE SERVICIO: TÉCNICOS

PRESTADO EN: INSTITUTO GEOGRÁFICO NACIONAL

NO. DE CONTRATO: 2023-5-2-2759

PLAZO DEL CONTRATO: DEL 02 DE MAYO AL 31 DE JULIO DE 2023

En cumplimiento a la cláusula segunda del contrato administrativo número 2023-5-2-2759 suscrito con mi persona, presento ante usted el informe mensual de actividades realizadas:

ACTIVIDADES DESARROLLADAS Y RESULTADOS OBTENIDOS:

1. **Servicios técnicos para colaborar en la información geográfica descriptiva para el contenido del Diccionario Geográfico del Municipio asignado.**

Actividad: Colaboré en la actualización del 100% de información del municipio de Pueblo Nuevo Viñas, departamento de Santa Rosa y el 25% de información del municipio de Salcajá, departamento de Quetzaltenango referente al Suplemento del Diccionario Geográfico Nacional.

Resultados: Validación, comparación y actualización de la información (nombres, coordenadas y datos históricos de los lugares poblados) del suplemento del Diccionario Geográfico Nacional del municipio de Pueblo Nuevo Viñas, departamento de Santa Rosa a un 100% y el 25% de la actualización del municipio de Salcajá, departamento de Quetzaltenango.

2. Servicios técnicos para colaborar en comisiones de campo al interior del país que le sean asignadas para obtener información para la clasificación del uso del suelo urbano y búsqueda de información en los archivos de la división.

Actividad: Colaboré en el trabajo de gabinete para la elaboración del plan de trabajo preliminar de campo para validar la información a utilizar en la comisión sobre la caracterización del uso y cobertura del suelo urbano del municipio de Coatepeque, departamento de Quetzaltenango.

Resultados: Tener la documentación lista para usar en la comisión a realizar en el municipio de Coatepeque, departamento de Quetzaltenango, sobre la caracterización del uso y cobertura del suelo urbano

Actividad: Colaboré en la segunda fase de la comisión sobre la caracterización del uso y cobertura del suelo urbano abarcando las colonias: (Colombita zona 3, zona 4 y Concepción zona 4), del municipio de Coatepeque, departamento de Quetzaltenango.

Resultados: Finalización del trabajo de campo sobre la caracterización del uso y cobertura del suelo urbano abarcando las colonias: (Colombita zona 3, zona 4 y Concepción zona 4), del municipio de Coatepeque, departamento de Quetzaltenango en la segunda fase.

3. Servicios técnicos para colaborar en la comparación de las certificaciones de la división territorial enviadas por las municipalidades del país, para la actualización de la base de datos de toponimia.

Actividad: Colaboré en el archivo, digitalización y comparación de las certificaciones del ordenamiento territorial del municipio de Salcajá, departamento de Quetzaltenango, así mismo actualizar la base de datos de toponimia en el sistema Arc-Gis.

Resultados: Digitalización, Comparación y archivo en los expedientes de las certificaciones del ordenamiento territorial del municipio de Salcajá del departamento de Quetzaltenango y actualización de la base de datos en el sistema Arc-Gis de la división de Información Geográfica del Instituto Geográfico Nacional.

4. **Servicios técnicos para colaborar en el proceso de elaboración de mapas municipales y caracterización urbana de los municipios, departamentos y zonas que le sean asignados.**

Actividad: Colaboré en realizar cortes y el ingreso de datos de los cuadrantes 43 y 48 al sistema Arc-gis usados en la caracterización del uso y cobertura del suelo urbano del municipio de Coatepeque, departamento de Quetzaltenango.

Resultados: Ingreso a la base de datos del sistema Arc-gis la información de cortes y tabla de atributos utilizados de los cuadrantes 43 y 48 usados en la caracterización del uso y cobertura del suelo urbano del municipio de Coatepeque, departamento de Quetzaltenango.

Actividad: Colaboré en el trabajo de gabinete para la elaboración del plan de trabajo preliminar de campo para validar la información a utilizar en la comisión sobre la caracterización del uso y cobertura del suelo urbano del municipio de Palín, departamento de Escuintla en su segunda fase.

Resultados: Plan de trabajo y papelería listo para poder realizar la caracterización del uso y cobertura del suelo urbano del municipio de Palín, departamento de Escuintla en su segunda fase.

5. **Otras actividades relacionadas con el servicio contratado o que le sean asignadas por la autoridad superior.**


Actividad: Colaboré en las actividades relacionadas a la división.

Resultados: Trabajo en conjunto con los técnicos de la división de Información Geográfica en la organización de las programaciones y preparar papelería para las diferentes comisiones.

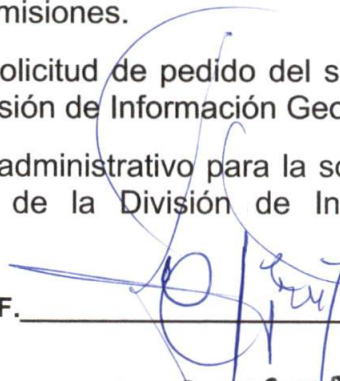
Actividad: Participé en el proceso de solicitud de pedido del sistema de mapeo móvil que será utilizado en la División de Información Geográfica.

Resultados: Seguimiento del trabajo administrativo para la solicitud de pedido del sistema de mapeo móvil de la División de Información Geográfica.

F.



Walter Gustavo Avila Rodas
Número DPL: 2054057541303
No. de Teléfono: 57366706

F.


Ing. Oscar Cruz Ramos
Subdirector General
Del Instituto Geográfico Nacional -IGN-
Con Funciones Temporales



F.


Licda. Pahoia Méndez Mata
DIRECTORA
Instituto Geográfico Nacional - IGN -

